

Филиал публично-правовой компании "Роскадастр" по Брянской области
полное наименование органа регистрации прав


Выписка из Единого государственного реестра недвижимости об основных характеристиках и зарегистрированных правах на объект недвижимости

Сведения об основных характеристиках объекта недвижимости

На основании запроса от 17.10.2023, поступившего на рассмотрение 17.10.2023, сообщаем, что согласно записям Единого государственного реестра недвижимости:

Раздел 1 Лист 1

Земельный участок			
вид объекта недвижимости			
Лист № 1 раздела 1	Всего листов раздела 1: 1	Всего разделов: 2	Всего листов выписки: 2
17.10.2023г. № КУВИ-001/2023-235873513			
Кадастровый номер:		32:20:0000000:1829	
Номер кадастрового квартала:		32:20:0000000	
Дата присвоения кадастрового номера:		05.12.2022	
Ранее присвоенный государственный учетный номер:		данные отсутствуют	
Местоположение:		Российская Федерация, Брянская область, Почепский муниципальный район, Речицкое сельское поселение, прилегает с северо-западной стороны к с. Рогово	
Площадь, м2:		134259 +/- 1853.22	
Кадастровая стоимость, руб:		434999.16	
Кадастровые номера расположенных в пределах земельного участка объектов недвижимости:		данные отсутствуют	
Категория земель:		Земли сельскохозяйственного назначения	
Виды разрешенного использования:		растениеводство	
Статус записи об объекте недвижимости:		Сведения об объекте недвижимости имеют статус "актуальные"	
Особые отметки:		Граница земельного участка состоит из 2 контуров. Сведения, необходимые для заполнения раздела: 2 - Сведения о зарегистрированных правах, отсутствуют.	
Получатель выписки:		Москвичев Андрей Вячеславович, действующий(ая) на основании документа "" АДМИНИСТРАЦИЯ ПОЧЕПСКОГО РАЙОНА	

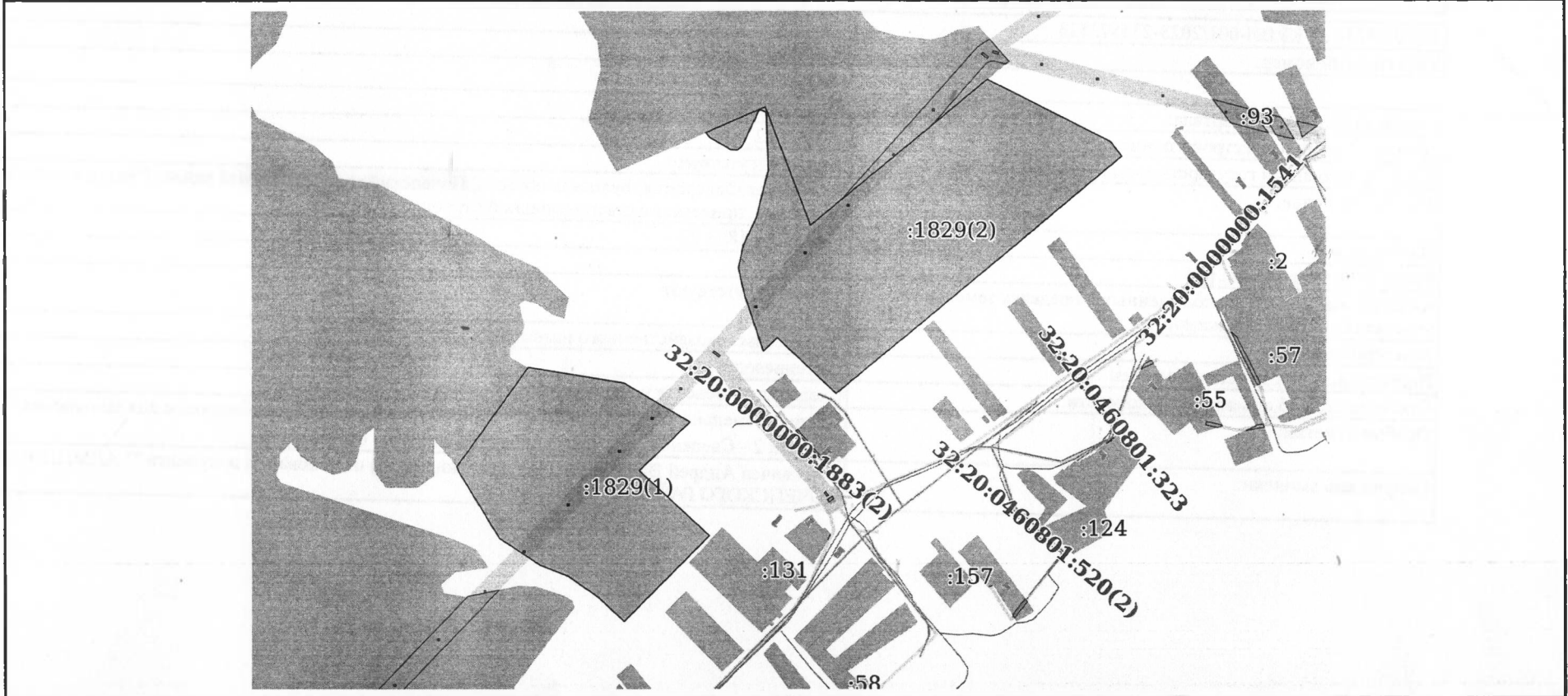
	 ДОКУМЕНТ ПОДПИСАН ЭЛЕКТРОННОЙ ПОДПИСЬЮ			
полное наименование должности	Владелец: ФЕДЕРАЛЬНАЯ СЛУЖБА ГОСУДАРСТВЕННОЙ РЕГИСТРАЦИИ, КАДАСТРА И КАРТОГРАФИИ	инициалы, фамилия		
	Действителен: с 27.06.2023 по 19.09.2024			

Выписка из Единого государственного реестра недвижимости об основных характеристиках и зарегистрированных правах на объект недвижимости


Описание местоположения земельного участка

Земельный участок			
вид объекта недвижимости			
Лист № 1 раздела 3	Всего листов раздела 3: 1	Всего разделов: 2	Всего листов выписки: 2
17.10.2023г. № КУВИ-001/2023-235873513			
Кадастровый номер:		32:20:0000000:1829	

План (чертеж, схема) земельного участка



Масштаб 1:7000 Условные обозначения:

полное наименование должности	 ДОКУМЕНТ ПОДПИСАН ЭЛЕКТРОННОЙ ПОДПИСЬЮ	инициалы, фамилия
	Сертификат: 00BV056V7401CV38D2B3576ACDC8425108 Владелец: ФЕДЕРАЛЬНАЯ СЛУЖБА ГОСУДАРСТВЕННОЙ РЕГИСТРАЦИИ, КАДАСТРА И КАРТОГРАФИИ Действителен: с 27.06.2023 по 19.09.2024	