


Выписка из Единого государственного реестра недвижимости об основных характеристиках и зарегистрированных правах на объект недвижимости

Сведения об основных характеристиках объекта недвижимости

На основании запроса от 17.10.2023, поступившего на рассмотрение 17.10.2023, сообщаем, что согласно записям Единого государственного реестра недвижимости:

Раздел I Лист I

Земельный участок			
вид объекта недвижимости			
Лист № 1 раздела I	Всего листов раздела I: 1	Всего разделов: 2	Всего листов выписки: 2
17.10.2023г. № КУВИ-001/2023-236324995			
Кадастровый номер:		32:20:0260103:810	
Номер кадастрового квартала:	32:20:0260103		
Дата присвоения кадастрового номера:	20.09.2019		
Ранее присвоенный государственный учетный номер:	данные отсутствуют		
Адрес:	Брянская область, р-н Почепский, Сетоловское сельское поселение, северо-восточнее д.Азарово, правый берег р.Судость.		
Площадь, м2:	617435 +/- 6875.49		
Кадастровая стоимость, руб:	2000489.4		
Кадастровые номера расположенных в пределах земельного участка объектов недвижимости:	данные отсутствуют		
Категория земель:	Земли сельскохозяйственного назначения		
Виды разрешенного использования:	скотоводство		
Статус записи об объекте недвижимости:	Сведения об объекте недвижимости имеют статус "актуальные"		
Особые отметки:	Сведения, необходимые для заполнения раздела: 2 - Сведения о зарегистрированных правах, отсутствуют.		
Получатель выписки:	Москвичев Андрей Вячеславович, действующий(ая) на основании документа "" АДМИНИСТРАЦИЯ ПОЧЕПСКОГО РАЙОНА		

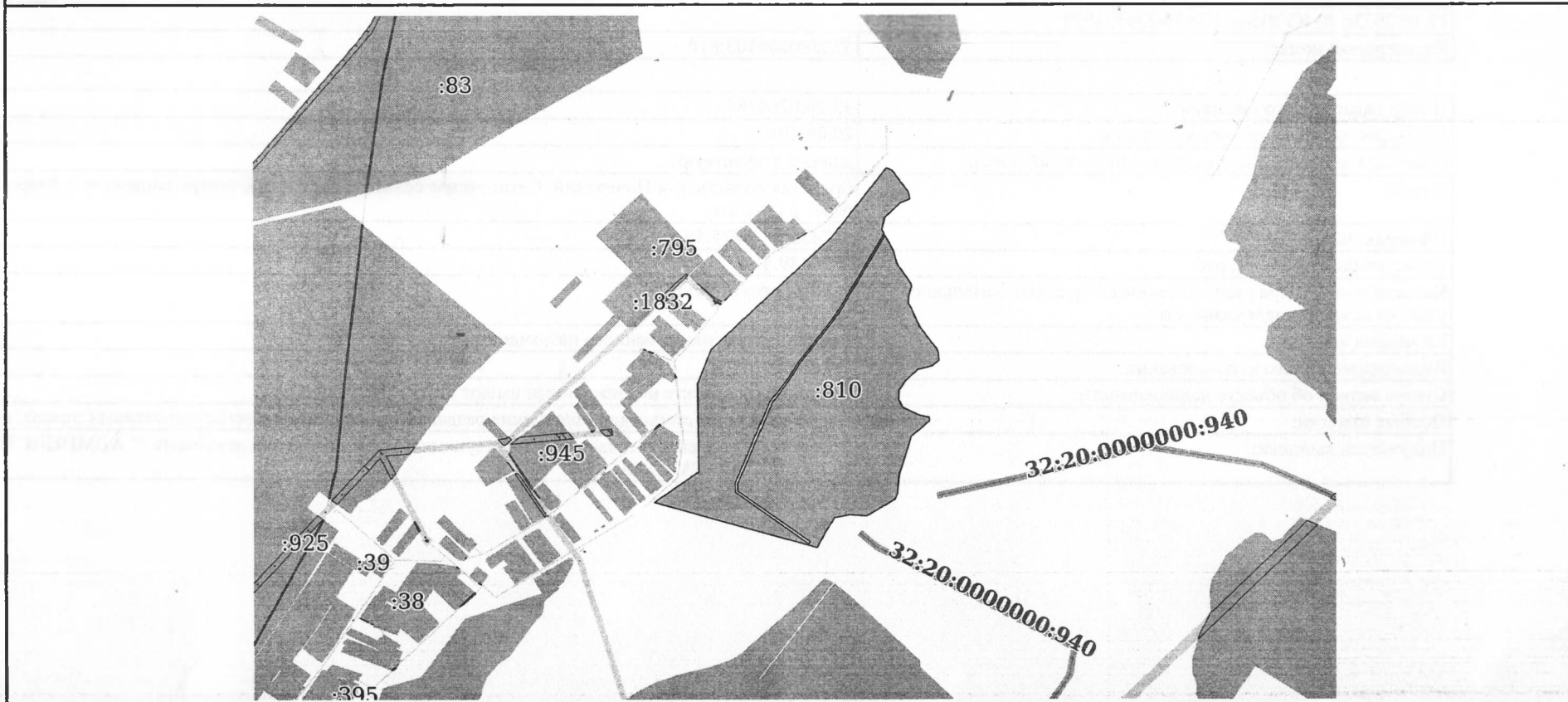
полное наименование должности	 ДОКУМЕНТ ПОДПИСАН ЭЛЕКТРОННОЙ ПОДПИСЬЮ Сертификат: 00BB056B7401CB38D2B3576ACDC8425108 Владелец: ФЕДЕРАЛЬНАЯ СЛУЖБА ГОСУДАРСТВЕННОЙ РЕГИСТРАЦИИ, КАДАСТРА И КАРТОГРАФИИ Действителен: с 27.06.2023 по 19.09.2024	инициалы, фамилия

Выписка из Единого государственного реестра недвижимости об основных характеристиках и зарегистрированных правах на объект недвижимости

Описание местоположения земельного участка


Земельный участок			
вид объекта недвижимости			
Лист № 1 раздела 3	Всего листов раздела 3: 1	Всего разделов: 2	Всего листов выписки: 2
17.10.2023г. № КУВИ-001/2023-236324995			
Кадастровый номер:		32:20:0260103.810	

План (чертеж, схема) земельного участка



Масштаб 1:20000

Условные обозначения:

 ДОКУМЕНТ ПОДПИСАН ЭЛЕКТРОННОЙ ПОДПИСЬЮ	Сертификат: 00VV056V7401CV38D2B3576ACDC8425108 Владелец: ФЕДЕРАЛЬНАЯ СЛУЖБА ГОСУДАРСТВЕННОЙ РЕГИСТРАЦИИ, КАДАСТРА И КАРТОГРАФИИ Действителен с 27.06.2023 по 19.09.2024	инициалы, фамилия
полное наименование должности		