

Филиал публично-правовой компании "Роскадастр" по Брянской области
полное наименование органа регистрации прав

Выписка из Единого государственного реестра недвижимости об объекте недвижимости

Сведения о характеристиках объекта недвижимости

На основании запроса от 13.08.2024, поступившего на рассмотрение 13.08.2024, сообщаем, что согласно записям Единого государственного реестра недвижимости:


Раздел 1 Лист 1

Земельный участок			
вид объекта недвижимости			


Лист № 1 раздела 1	Всего листов раздела 1: 3	Всего разделов: 7	Всего листов выписки: 13
--------------------	---------------------------	-------------------	--------------------------

13.08.2024г. № КУВИ-001/2024-205793435	
Кадастровый номер:	32:20:0540102:226
Номер кадастрового квартала:	32:20:0540102
Дата присвоения кадастрового номера:	25.08.2023


Ранее присвоенный государственный учетный номер:	данные отсутствуют
Местоположение:	Российская Федерация, Почепский муниципальный район, Семеновское сельское поселение, 540 м Северо-Западнее с. Котовка
Площадь:	230114 +/- 2434.96
Кадастровая стоимость, руб.:	745569.36
Кадастровые номера расположенных в пределах земельного участка объектов недвижимости:	данные отсутствуют
Кадастровые номера объектов недвижимости, из которых образован объект недвижимости:	32:20:0540102:106
Кадастровые номера образованных объектов недвижимости:	данные отсутствуют
Категория земель:	Земли сельскохозяйственного назначения
Виды разрешенного использования:	сельскохозяйственное использование
Сведения о кадастровом инженере:	Федосов Роман Александрович, СНИЛС 129-249-142 68, договор на выполнение кадастровых работ от 01.10.2015 № 1238-кб , дата завершения кадастровых работ: 25.08.2023
Сведения о лесах, водных объектах и об иных природных объектах, расположенных в пределах земельного участка:	данные отсутствуют
Сведения о том, что земельный участок полностью расположен в границах зоны с особыми условиями использования территории, территории объекта культурного наследия, публичного сервитута:	данные отсутствуют

полное наименование должности	 <p>ДОКУМЕНТ ПОДПИСАН ЭЛЕКТРОННОЙ ПОДПИСЬЮ</p>	инициалы, фамилия
	<p>Сертификат: 00BV056B7401CB38D2B3576ACDC8425108 Владелец: ФЕДЕРАЛЬНАЯ СЛУЖБА ГОСУДАРСТВЕННОЙ РЕГИСТРАЦИИ, КАДАСТРА И КАРТОГРАФИИ Действителен: с 27.06.2023 по 19.09.2024</p>	

Земельный участок			
вид объекта недвижимости			
Лист № 2 раздела 1	Всего листов раздела 1: 3	Всего разделов: 7	Всего листов выписки: 13
13.08.2024г. № КУВИ-001/2024-205793435			
Кадастровый номер:		32:20:0540102:226	
Сведения о том, что земельный участок расположен в границах особой экономической зоны, территории опережающего развития, зоны территориального развития в Российской Федерации, игорной зоны:	данные отсутствуют		
Сведения о том, что земельный участок расположен в границах особо охраняемой природной территории, Байкальской природной территории и ее экологических зон, лесопарковом зеленом поясе, охотничьего угодья, лесничества:	данные отсутствуют		
Сведения о расположении земельного участка и (или) расположенного на нем объекта недвижимости в границах территории, в отношении которой принято решение о резервировании земель для государственных или муниципальных нужд:	данные отсутствуют		
Сведения о результатах проведения государственного земельного надзора:	данные отсутствуют		
Сведения о расположении земельного участка в границах территории, в отношении которой утвержден проект межевания территории:	данные отсутствуют		
Условный номер земельного участка:	данные отсутствуют		
Сведения о принятии акта и (или) заключении договора, предусматривающих предоставление в соответствии с земельным законодательством исполнительным органом государственной власти или органом местного самоуправления, находящегося в государственной или муниципальной собственности земельного участка для строительства наемного дома социального использования или наемного дома коммерческого использования:	данные отсутствуют		
Сведения о том, что земельный участок или земельные участки образованы на основании решения об изъятии земельного участка и (или) расположенного на нем объекта недвижимости для государственных или муниципальных нужд:	данные отсутствуют		
Сведения о том, что земельный участок образован из земель или земельного участка, государственная собственность на которые не разграничена:	Земельный участок образован из земель или земельного участка, государственная собственность на которые не разграничена. В соответствии с Федеральным законом от 25 октября 2001 г. № 137-ФЗ "О введении в действие Земельного кодекса Российской Федерации" орган Администрация Почепского района уполномочен на распоряжение таким земельным участком.		

полное наименование должности	 ДОКУМЕНТ ПОДПИСАН ЭЛЕКТРОННОЙ ПОДПИСЬЮ Сертификат: 00BB056B7401CB38D2B3576ACDC8425108 Владелец: ФЕДЕРАЛЬНАЯ СЛУЖБА ГОСУДАРСТВЕННОЙ РЕГИСТРАЦИИ, КАДАСТРА И КАРТОГРАФИИ Действителен с 27.06.2023 по 19.09.2024	инициалы, фамилия

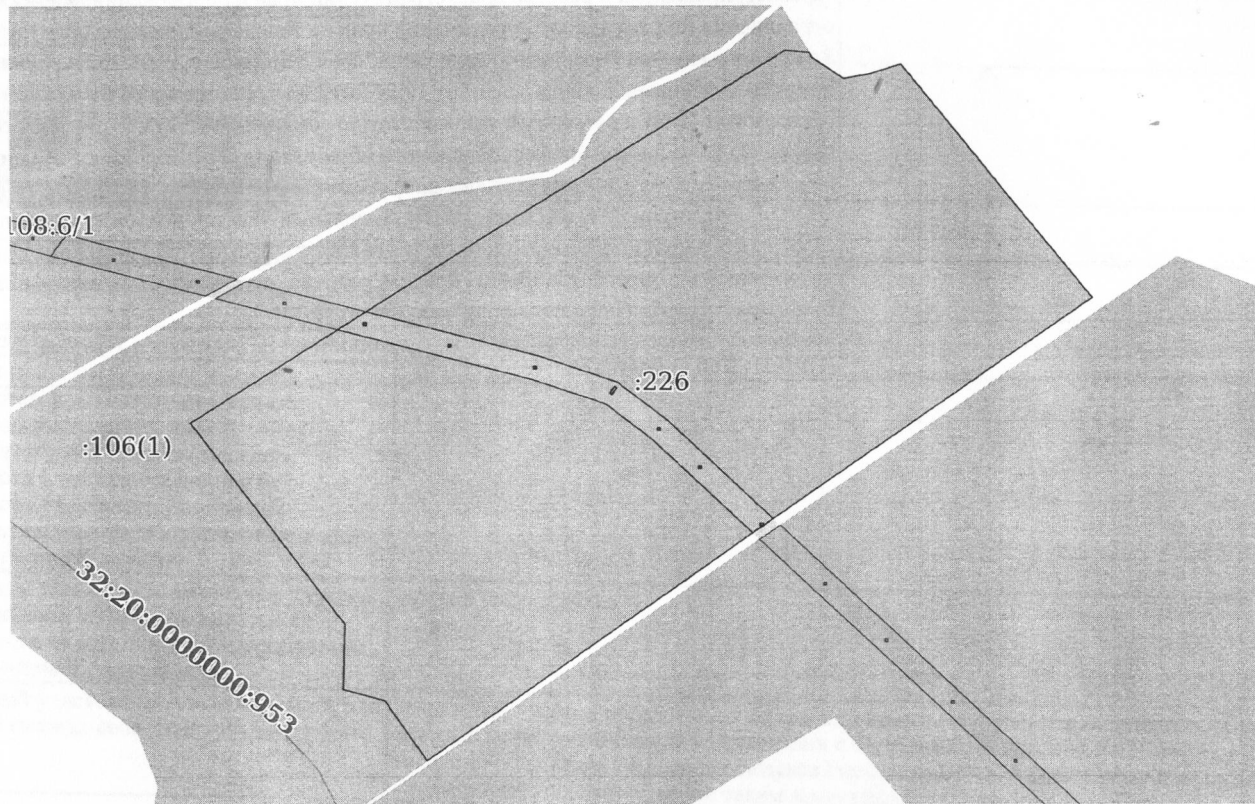
Земельный участок	
вид объекта недвижимости	
Лист № 3 раздела 1	Всего листов раздела 1: 3
Всего разделов: 7	
Всего листов выписки: 13	
13.08.2024г. № КУВИ-001/2024-205793435	
Кадастровый номер:	32:20:0540102:226
Сведения о наличии земельного спора о местоположении границ земельных участков:	данные отсутствуют
Статус записи об объекте недвижимости:	Сведения об объекте недвижимости имеют статус "актуальные"
Особые отметки:	Сведения об ограничениях права на объект недвижимости, обременениях данного объекта, не зарегистрированных в реестре прав, ограничений прав и обременений недвижимого имущества: вид ограничения (обременения): ограничения прав на земельный участок, предусмотренные статьей 56 Земельного кодекса Российской Федерации; срок действия: с 25.08.2023; реквизиты документа-основания: карта (план) от 19.04.2012 № 6212 выдан: ФГБУ высшего профессионального образования "Государственный университет по землеустройству"; карта-план от 19.04.2012 № 6112 выдан: ФГБУ высшего профессионального образования "Государственный университет по землеустройству"; протокол верификации сведений о ЗОУИТ от 18.10.2016 № б/н выдан: филиал ФГБУ «ФКП Росреестра» по Брянской области. Земельный участок подлежит снятию с государственного кадастрового учета по истечении пяти лет со дня его государственного кадастрового учета, если на него не будут зарегистрированы права. Сведения, необходимые для заполнения раздела: 2 - Сведения о зарегистрированных правах, отсутствуют.
Получатель выписки:	Москвичев Андрей Вячеславович, действующий(ая) на основании документа "" АДМИНИСТРАЦИЯ ПОЧЕПСКОГО РАЙОНА

полное наименование должности	 ДОКУМЕНТ ПОДПИСАН ЭЛЕКТРОННОЙ ПОДПИСЬЮ	инициалы, фамилия
	Сертификат: 00BV056B7401CB38D2B3576ACDC8425108 Владелец: ФЕДЕРАЛЬНАЯ СЛУЖБА ГОСУДАРСТВЕННОЙ РЕГИСТРАЦИИ, КАДАСТРА И КАРТОГРАФИИ Действителен: с 27.06.2023 по 19.09.2024	

Выписка из Единого государственного реестра недвижимости об объекте недвижимости
Описание местоположения земельного участка


Земельный участок			
вид объекта недвижимости			
Лист № 1 раздела 3	Всего листов раздела 3: 1	Всего разделов: 7	Всего листов выписки: 13
13.08.2024г. № КУВИ-001/2024-205793435			
Кадастровый номер:		32:20:0540102:226	

План (чертеж, схема) земельного участка



Масштаб 1:6000

Условные обозначения:


полное наименование должности	 ДОКУМЕНТ ПОДПИСАН ЭЛЕКТРОННОЙ ПОДПИСЬЮ Сертификат 00ВВ056В7401СВ38D2В3576АСДС8425108 Владелец ФЕДЕРАЛЬНАЯ СЛУЖБА ГОСУДАРСТВЕННОЙ РЕГИСТРАЦИИ, КАДАСТРА И КАРТОГРАФИИ Действителен с 27.06.2023 по 19.09.2024	инициалы, фамилия

Выписка из Единого государственного реестра недвижимости об объекте недвижимости

Описание местоположения земельного участка

Земельный участок			
вид объекта недвижимости			
Лист № 1 раздела 3.1	Всего листов раздела 3.1: 2	Всего разделов: 7	Всего листов выписки: 13
13.08.2024г. № КУВИ-001/2024-205793435			
Кадастровый номер:		32:20:0540102:226	

Описание местоположения границ земельного участка							
№ п/п	Номер точки		Дирекционный угол	Горизонтальное проложение, м	Описание закрепления на местности	Кадастровые номера смежных участков	Сведения об адресах правообладателей смежных земельных участков
	начальная	конечная					
1	2	3	4	5	6	7	8
1	1.1.1	1.1.2	58°44.5'	305.9	данные отсутствуют	32:20:0540102:106(1)	данные отсутствуют
2	1.1.2	1.1.3	95°15.5'	21.06	данные отсутствуют	32:20:0540102:106(1)	данные отсутствуют
3	1.1.3	1.1.4	148°24.9'	5.06	данные отсутствуют	данные отсутствуют	данные отсутствуют
4	1.1.4	1.1.5	123°47.0'	32.28	данные отсутствуют	данные отсутствуют	данные отсутствуют
5	1.1.5	1.1.6	79°50.6'	22.51	данные отсутствуют	данные отсутствуют	данные отсутствуют
6	1.1.6	1.1.7	73°7.7'	28.53	данные отсутствуют	данные отсутствуют	данные отсутствуют
7	1.1.7	1.1.8	140°23.3'	259.84	данные отсутствуют	данные отсутствуют	данные отсутствуют
8	1.1.8	1.1.9	235°28.3'	701.44	данные отсутствуют	данные отсутствуют	данные отсутствуют
9	1.1.9	1.1.10	325°3.7'	63.14	данные отсутствуют	32:20:0540102:106(1)	данные отсутствуют
10	1.1.9	1.1.9			данные отсутствуют	32:20:0540102:111	адрес отсутствует
11	1.1.10	1.1.11	285°3.4'	37.34	данные отсутствуют	32:20:0540102:106(1)	данные отсутствуют
12	1.1.11	1.1.12	1°37.6'	56.04	данные отсутствуют	32:20:0540102:106(1)	данные отсутствуют
13	1.1.12	1.1.13	322°23.3'	218.09	данные отсутствуют	32:20:0540102:106(1)	данные отсутствуют
14	1.1.13	1.1.1	57°43.8'	301.04	данные отсутствуют	32:20:0540102:106(1)	данные отсутствуют
15	1.2.14	1.2.15	214°23.2'	7.29	данные отсутствуют	32:20:0540102:38	данные отсутствуют
16	1.2.15	1.2.16	124°16.0'	2.2	данные отсутствуют	32:20:0540102:38	данные отсутствуют
17	1.2.16	1.2.17	34°23.2'	7.29	данные отсутствуют	32:20:0540102:38	данные отсутствуют
18	1.2.17	1.2.14	304°16.0'	2.2	данные отсутствуют	32:20:0540102:38	данные отсутствуют
19	1.3.18	1.3.19	180°0.0'	2.2	данные отсутствуют	32:20:0540102:35	данные отсутствуют
20	1.3.19	1.3.20	90°0.0'	2.2	данные отсутствуют	32:20:0540102:35	данные отсутствуют
21	1.3.20	1.3.21	0°0.0'	2.2	данные отсутствуют	32:20:0540102:35	данные отсутствуют
22	1.3.21	1.3.18	270°0.0'	2.2	данные отсутствуют	32:20:0540102:35	данные отсутствуют

	 ДОКУМЕНТ ПОДПИСАН ЭЛЕКТРОННОЙ ПОДПИСЬЮ	
	Сертификат: 00BV056B7401CB38D2B3576ACDC8425108 Владелец: ФЕДЕРАЛЬНАЯ СЛУЖБА ГОСУДАРСТВЕННОЙ РЕГИСТРАЦИИ, КАДАСТРА И КАРТОГРАФИИ Действителен: с 27.06.2023 по 19.09.2024	
полное наименование должности		инициалы, фамилия

Земельный участок
вид объекта недвижимости

Лист № 2 раздела 3.1	Всего листов раздела 3.1: 2	Всего разделов: 7	Всего листов выписки: 13
----------------------	-----------------------------	-------------------	--------------------------

13.08.2024г. № КУВИ-001/2024-205793435	
Кадастровый номер:	32:20:0540102:226

1	2	3	4	5	6	7	8
23	1.4.22	1.4.23	180°0.0'	2.2	данные отсутствуют	32:20:0540102:40	данные отсутствуют
24	1.4.23	1.4.24	90°0.0'	2.2	данные отсутствуют	32:20:0540102:40	данные отсутствуют
25	1.4.24	1.4.25	0°0.0'	2.2	данные отсутствуют	32:20:0540102:40	данные отсутствуют
26	1.4.25	1.4.22	270°0.0'	2.2	данные отсутствуют	32:20:0540102:40	данные отсутствуют
27	1.5.26	1.5.27	180°0.0'	2.2	данные отсутствуют	32:20:0540102:36	данные отсутствуют
28	1.5.27	1.5.28	90°0.0'	2.2	данные отсутствуют	32:20:0540102:36	данные отсутствуют
29	1.5.28	1.5.29	0°0.0'	2.2	данные отсутствуют	32:20:0540102:36	данные отсутствуют
30	1.5.29	1.5.26	270°0.0'	2.2	данные отсутствуют	32:20:0540102:36	данные отсутствуют
31	1.6.30	1.6.31	180°0.0'	2.2	данные отсутствуют	32:20:0540102:39	данные отсутствуют
32	1.6.31	1.6.32	90°0.0'	2.2	данные отсутствуют	32:20:0540102:39	данные отсутствуют
33	1.6.32	1.6.33	0°0.0'	2.2	данные отсутствуют	32:20:0540102:39	данные отсутствуют
34	1.6.33	1.6.30	270°0.0'	2.2	данные отсутствуют	32:20:0540102:39	данные отсутствуют
35	1.7.34	1.7.35	180°0.0'	2.2	данные отсутствуют	32:20:0540102:37	данные отсутствуют
36	1.7.35	1.7.36	90°0.0'	2.2	данные отсутствуют	32:20:0540102:37	данные отсутствуют
37	1.7.36	1.7.37	0°0.0'	2.2	данные отсутствуют	32:20:0540102:37	данные отсутствуют
38	1.7.37	1.7.34	270°0.0'	2.2	данные отсутствуют	32:20:0540102:37	данные отсутствуют
39	1.8.38	1.8.39	180°0.0'	2.2	данные отсутствуют	32:20:0540102:41	данные отсутствуют
40	1.8.39	1.8.40	90°0.0'	2.2	данные отсутствуют	32:20:0540102:41	данные отсутствуют
41	1.8.40	1.8.41	0°0.0'	2.2	данные отсутствуют	32:20:0540102:41	данные отсутствуют
42	1.8.41	1.8.38	270°0.0'	2.2	данные отсутствуют	32:20:0540102:41	данные отсутствуют



ДОКУМЕНТ ПОДПИСАН
ЭЛЕКТРОННОЙ ПОДПИСЬЮ

Сертификат 00ВВ056В7401СВ38Д2В3576АСDC8425108

Владелец: ФЕДЕРАЛЬНАЯ СЛУЖБА ГОСУДАРСТВЕННОЙ
РЕГИСТРАЦИИ, КАДАСТРА И КАРТОГРАФИИ
Действителен: с 27.06.2023 по 19.09.2024

полное наименование должности

инициалы, фамилия

Выписка из Единого государственного реестра недвижимости об объекте недвижимости

Описание местоположения земельного участка

Земельный участок			
вид объекта недвижимости			
Лист № 1 раздела 3.2	Всего листов раздела 3.2: 2	Всего разделов: 7	Всего листов выписки: 13
13.08.2024г. № КУВИ-001/2024-205793435			
Кадастровый номер:		32:20:0540102:226	

Сведения о характерных точках границы земельного участка

Система координат МСК-32, зона 1

Номер точки	Координаты, м		Описание закрепления на местности	Средняя квадратичная погрешность определения координат характерных точек границ земельного участка, м
	X	Y		
1	2	3	4	5
1	445610.01	1322369.66	-	2.5
2	445768.74	1322631.15	-	2.5
3	445766.81	1322652.12	-	2.5
4	445762.5	1322654.77	-	2.5
5	445744.55	1322681.6	-	2.5
6	445748.52	1322703.76	-	2.5
7	445756.8	1322731.06	-	2.5
8	445556.62	1322896.73	-	2.5
9	445159.04	1322318.85	-	2.5
10	445210.8	1322282.69	-	2.5
11	445220.5	1322246.63	-	2.5
12	445276.52	1322248.22	-	2.5
13	445449.28	1322115.12	-	2.5
1	445610.01	1322369.66	-	2.5
1	445480.53	1322482.18	-	2.5
2	445479.29	1322484	-	2.5
3	445473.27	1322479.88	-	2.5
4	445474.51	1322478.06	-	2.5
1	445480.53	1322482.18	-	2.5
1	445535.61	1322264.89	-	2.5
2	445535.61	1322267.09	-	2.5
3	445533.41	1322267.09	-	2.5



ДОКУМЕНТ ПОДПИСАН
ЭЛЕКТРОННОЙ ПОДПИСЬЮ

Сертификат: 00BB056B7401CB38D2B3576ACDC8425108

Владелец: ФЕДЕРАЛЬНАЯ СЛУЖБА ГОСУДАРСТВЕННОЙ

РЕГИСТРАЦИИ, КАДАСТРА И КАРТОГРАФИИ

Действителен с 27.06.2023 по 19.09.2024

полное наименование должности

инициалы, фамилия

Земельный участок				
вид объекта недвижимости				
Лист № 2 раздела 3.2		Всего листов раздела 3.2: 2		Всего разделов: 7
13.08.2024г. № КУВИ-001/2024-205793435				
Кадастровый номер:			32:20:0540102:226	
1	2	3	4	5
4	445533.41	1322264.89	-	2.5
1	445535.61	1322264.89	-	2.5
1	445411.85	1322555.44	-	2.5
2	445411.85	1322557.64	-	2.5
3	445409.65	1322557.64	-	2.5
4	445409.65	1322555.44	-	2.5
1	445411.85	1322555.44	-	2.5
1	445516.93	1322337.5	-	2.5
2	445516.93	1322339.7	-	2.5
3	445514.73	1322339.7	-	2.5
4	445514.73	1322337.5	-	2.5
1	445516.93	1322337.5	-	2.5
1	445444.76	1322519.74	-	2.5
2	445444.76	1322521.94	-	2.5
3	445442.56	1322521.94	-	2.5
4	445442.56	1322519.74	-	2.5
1	445444.76	1322519.74	-	2.5
1	445497.92	1322411.77	-	2.5
2	445497.92	1322413.97	-	2.5
3	445495.72	1322413.97	-	2.5
4	445495.72	1322411.77	-	2.5
1	445497.92	1322411.77	-	2.5
1	445362.48	1322609.15	-	2.5
2	445362.48	1322611.35	-	2.5
3	445360.28	1322611.35	-	2.5
4	445360.28	1322609.15	-	2.5
1	445362.48	1322609.15	-	2.5



ДОКУМЕНТ ПОДПИСАН
ЭЛЕКТРОННОЙ ПОДПИСЬЮ

Сертификат: 00ВВ056В7401СВ38D2В3576АСDC8425108

Владелец: ФЕДЕРАЛЬНАЯ СЛУЖБА ГОСУДАРСТВЕННОЙ
РЕГИСТРАЦИИ, КАДАСТРА И КАРТОГРАФИИ
Действителен: с 27.06.2023 по 19.09.2024

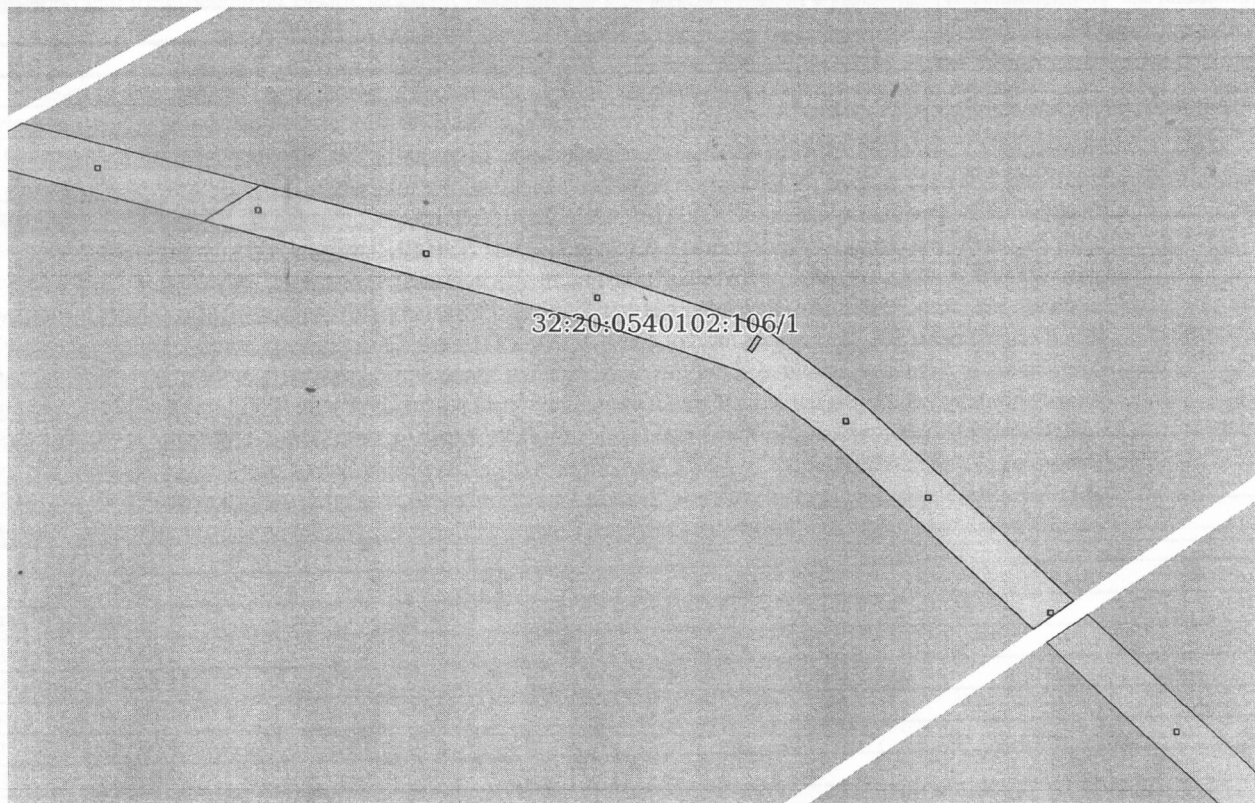
полное наименование должности

инициалы, фамилия


Выписка из Единого государственного реестра недвижимости об объекте недвижимости
Сведения о частях земельного участка

Земельный участок			
вид объекта недвижимости			
Лист № 1 раздела 4	Всего листов раздела 4: 1	Всего разделов: 7	Всего листов выписки: 13
13.08.2024г. № КУВИ-001/2024-205793435			
Кадастровый номер:		32:20:0540102:226	

План (чертеж, схема) части земельного участка Учетный номер части: 32:20:0540102:226/1



Масштаб 1:3000 Условные обозначения:

полное наименование должности	 ДОКУМЕНТ ПОДПИСАН ЭЛЕКТРОННОЙ ПОДПИСЬЮ	инициалы, фамилия
	Сертификат: 00BВ056B7401СВ38D2В3576АСDС8425108 Владелец: ФЕДЕРАЛЬНАЯ СЛУЖБА ГОСУДАРСТВЕННОЙ РЕГИСТРАЦИИ, КАДАСТРА И КАРТОГРАФИИ Действителен с 27.06.2023 по 19.09.2024	

Выписка из Единого государственного реестра недвижимости об объекте недвижимости
Сведения о частях земельного участка

Земельный участок			
вид объекта недвижимости			
Лист № 1 раздела 4.1	Всего листов раздела 4.1: 1	Всего разделов: 7	Всего листов выписки: 13
13.08.2024г. № КУВИ-001/2024-205793435			
Кадастровый номер:		32:20:0540102:226	

Учетный номер части	Площадь, м2	Содержание ограничения в использовании или ограничения права на объект недвижимости или обременения объекта недвижимости
1	2	3
32:20:0540102:226/1	8530	<p>вид ограничения (обременения): ограничения прав на земельный участок, предусмотренные статьей 56 Земельного кодекса Российской Федерации; Срок действия: не установлен; реквизиты документа-основания: карта (план) от 19.04.2012 № 6212 выдан: ФГБУ высшего профессионального образования "Государственный университет по землеустройству"; карта-план от 19.04.2012 № 6112 выдан: ФГБУ высшего профессионального образования "Государственный университет по землеустройству"; протокол верификации сведений о ЗОУИТ от 18.10.2016 № б/н выдан: филиал ФГБУ «ФКП Росреестра» по Брянской области;</p> <p>✓ Содержание ограничения (обременения): В охранной зоне ЛЭП (ВЛ) запрещается: Производить строительство, капитальный ремонт, снос любых зданий и сооружений. Осуществлять всякого рода горные, взрывные мелиоративные работы, производить посадку деревьев, полив сельскохозяйственных культур. Размещать автозаправочные станции. Загромождать подъезды и подходы к опорам ВЛ. Устраивать свалки снега, мусора и грунта. Складеировать корма, удобрения, солому, разводить огонь. Устраивать спортивные площадки, стадионы, остановки транспорта, проводить любые мероприятия, связанные с большим скоплением людей. Проведение необходимых мероприятий в охранной зоне ЛЭП может выполняться только при получении письменного разрешения на производство работ от предприятия (организации), в ведении которых находятся эти сети.;</p> <p>✓ Реестровый номер границы: 32:20-6.689; Вид объекта реестра границ: Зона с особыми условиями использования территории; Вид зоны по документу: Охранной зоны объекта электросетевого хозяйства напряжением 10 кВ Ф. 1013 ПС Почейская, расположенная на территории Брянской области Почепского района; Тип зоны: Охранная зона инженерных коммуникаций</p>



ДОКУМЕНТ ПОДПИСАН
ЭЛЕКТРОННОЙ ПОДПИСЬЮ

Сертификат: 00BB056B7401CB38D2B3576ACDC8425108

Выдана: ФЕДЕРАЛЬНАЯ СЛУЖБА ГОСУДАРСТВЕННОЙ

РЕГИСТРАЦИИ, КАДАСТРА И КАРТОГРАФИИ

Действителен: с 27.06.2023 по 19.09.2024


полное наименование должности

инициалы, фамилия

Выписка из Единого государственного реестра недвижимости об объекте недвижимости
Сведения о частях земельного участка

Земельный участок			
вид объекта недвижимости			
Лист № 1 раздела 4.2	Всего листов раздела 4.2: 3	Всего разделов: 7	Всего листов выписки: 13
13.08.2024г. № КУВИ-001/2024-205793435			
Кадастровый номер:		32:20:0540102:226	

Сведения о характерных точках границы части (частей) земельного участка				
Учетный номер части: 32:20:0540102:226/1				
Система координат				
Номер точки	Координаты, м		Описание закрепления на местности	Средняя квадратичная погрешность определения координат характерных точек границ земельного участка, м
	X	Y		
1	2	3	4	5
1	445366.41	1322620.26	-	-
2	445354.21	1322602.53	-	-
3	445403.02	1322549.43	-	-
4	445435.59	1322514.1	-	-
5	445465.37	1322474.65	-	-
6	445486.74	1322409.92	-	-
7	445505.66	1322335.99	-	-
8	445524.34	1322263.37	-	-
9	445529.73	1322242.52	-	-
10	445545.12	1322266.9	-	-
11	445544.68	1322268.61	-	-
12	445526	1322341.21	-	-
13	445506.9	1322415.82	-	-
14	445484.23	1322484.53	-	-
15	445451.73	1322527.58	-	-
16	445418.48	1322563.65	-	-
17	445369.09	1322617.38	-	-
1	445366.41	1322620.26	-	-
1	445480.53	1322482.18	-	-
2	445474.51	1322478.06	-	-
3	445473.27	1322479.88	-	-

полное наименование должности	 ДОКУМЕНТ ПОДПИСАН ЭЛЕКТРОННОЙ ПОДПИСЬЮ Сертификат: 00BВ056B7401СВ38D2B3576ACDC8425108 Владелец: ФЕДЕРАЛЬНАЯ СЛУЖБА ГОСУДАРСТВЕННОЙ РЕГИСТРАЦИИ, КАДАСТРА И КАРТОГРАФИИ Действителен с 27.06.2023 по 19.09.2024	инициалы, фамилия

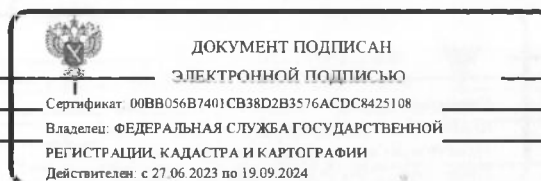
Земельный участок			
вид объекта недвижимости			

Лист № 2 раздела 4.2	Всего листов раздела 4.2: 3	Всего разделов: 7	Всего листов выписки: 13
----------------------	-----------------------------	-------------------	--------------------------

13.08.2024г. № КУВИ-001/2024-205793435


Кадастровый номер: 32:20:0540102:226

1	2	3	4	5
4	445479.29	1322484	-	-
1	445480.53	1322482.18	-	-
1	445535.61	1322264.89	-	-
2	445533.41	1322264.89	-	-
3	445533.41	1322267.09	-	-
4	445535.61	1322267.09	-	-
1	445535.61	1322264.89	-	-
1	445411.85	1322555.44	-	-
2	445409.65	1322555.44	-	-
3	445409.65	1322557.64	-	-
4	445411.85	1322557.64	-	-
1	445411.85	1322555.44	-	-
1	445516.93	1322337.5	-	-
2	445514.73	1322337.5	-	-
3	445514.73	1322339.7	-	-
4	445516.93	1322339.7	-	-
1	445516.93	1322337.5	-	-
1	445444.76	1322519.74	-	-
2	445442.56	1322519.74	-	-
3	445442.56	1322521.94	-	-
4	445444.76	1322521.94	-	-
1	445444.76	1322519.74	-	-
1	445497.92	1322411.77	-	-
2	445495.72	1322411.77	-	-
3	445495.72	1322413.97	-	-
4	445497.92	1322413.97	-	-
1	445497.92	1322411.77	-	-
1	445362.48	1322609.15	-	-
2	445360.28	1322609.15	-	-



полное наименование должности	инициалы, фамилия	

Земельный участок				
вид объекта недвижимости				
Лист № 3 раздела 4.2	Всего листов раздела 4.2: 3	Всего разделов: 7	Всего листов выписки: 13	
13.08.2024г. № КУВИ-001/2024-205793435				
Кадастровый номер:		32:20:0540102:226		
1	2	3	4	5
3	445360.28	1322611.35	-	-
4	445362.48	1322611.35	-	-
1	445362.48	1322609.15	-	-

полное наименование должности	 <p>ДОКУМЕНТ ПОДПИСАН ЭЛЕКТРОННОЙ ПОДПИСЬЮ</p> <p>Сертификат: 00BV056B7401CB38D2B3576ACDC8425108 Владелец: ФЕДЕРАЛЬНАЯ СЛУЖБА ГОСУДАРСТВЕННОЙ РЕГИСТРАЦИИ, КАДАСТРА И КАРТОГРАФИИ Действителен с 27.06.2023 по 19.09.2024</p>	инициалы, фамилия