

**Филиал публично-правовой компании "Роскадастр" по Брянской области**

полное наименование органа регистрации прав

**Выписка из Единого государственного реестра недвижимости об объекте недвижимости**

**Сведения о характеристиках объекта недвижимости**

На основании запроса от 22.04.2026, поступившего на рассмотрение 22.04.2026, сообщаем, что согласно записям Единого государственного реестра недвижимости:


Раздел 1 Лист 1

<b>Земельный участок</b>			
<b>вид объекта недвижимости</b>			

Лист № 1 раздела 1	Всего листов раздела 1: 3	Всего разделов: 7	Всего листов выписки: 12
--------------------	---------------------------	-------------------	--------------------------

22.04.2026г. № КУВИ-001/2026-55690579	
Кадастровый номер:	32:20:0270201:445
Номер кадастрового квартала:	32:20:0270201
Дата присвоения кадастрового номера:	22.12.2025

Ранее присвоенный государственный учетный номер:	данные отсутствуют
Местоположение:	Российская Федерация, Брянская область, Почепский муниципальный район, Сетоловское сельское поселение, севернее земельного участка 28 по ул.Российской д. Азарово
Площадь:	27000 +/- 1437.78
Кадастровая стоимость, руб.:	87480
Кадастровые номера расположенных в пределах земельного участка объектов недвижимости:	данные отсутствуют
Кадастровые номера объектов недвижимости, из которых образован объект недвижимости:	данные отсутствуют
Кадастровые номера образованных объектов недвижимости:	данные отсутствуют
Категория земель:	Земли сельскохозяйственного назначения
Виды разрешенного использования:	растениеводство
Сведения о кадастровом инженерере:	Ермоленко Татьяна Андреевна, № 3059, в Ассоциация Саморегулируемой организации "Объединение профессионалов кадастровой деятельности" (сокращенное наименование - Ассоциация СРО "ОПКД"), СНИЛС 02889049599, договор на выполнение кадастровых работ от 28.11.2025 № 456, дата завершения кадастровых работ: 16.12.2025
Сведения о лесах, водных объектах и об иных природных объектах, расположенных в пределах земельного участка:	данные отсутствуют
Сведения о том, что земельный участок полностью расположен в границах зоны с особыми условиями использования территории, территории объекта культурного наследия, сельскохозяйственного угодья в составе земель сельскохозяйственного назначения, публичного сервитута	данные отсутствуют

полное наименование должности	 <p align="center">ДОКУМЕНТ ПОДПИСАН ЭЛЕКТРОННОЙ ПОДПИСЬЮ</p> <p>Сертификат: 83997148184797998005552191040001978443</p> <p>Владелец: ПУБЛИЧНО-ПРАВОВАЯ КОМПАНИЯ РОСКАДАСТР</p> <p>Действителен: с 24.12.2025 по 19.03.2027</p>	инициалы, фамилия

Земельный участок			
вид объекта недвижимости			
Лист № 2 раздела 1	Всего листов раздела 1: 3	Всего разделов: 7	Всего листов выписки: 12
22.04.2026г. № КУВИ-001/2026-55690579			
Кадастровый номер:		32:20:0270201:445	
Сведения о том, что земельный участок расположен в границах особой экономической зоны, территории опережающего развития, зоны территориального развития в Российской Федерации, игорной зоны:	данные отсутствуют		
Сведения о том, что земельный участок расположен в границах особо охраняемой природной территории, Байкальской природной территории и ее экологических зон, лесопарковом зеленом поясе, охотничьего угодья, лесничества:	данные отсутствуют		
Сведения о расположении земельного участка и (или) расположенного на нем объекта недвижимости в границах территории, в отношении которой принято решение о резервировании земель для государственных или муниципальных нужд:	данные отсутствуют		
Сведения о результатах проведения государственного земельного надзора:	данные отсутствуют		
Сведения о расположении земельного участка в границах территории, в отношении которой утвержден проект межевания территории:	данные отсутствуют		
Условный номер земельного участка:	данные отсутствуют		
Сведения о принятии акта и (или) заключении договора, предусматривающих предоставление в соответствии с земельным законодательством исполнительным органом государственным органом власти или органом местного самоуправления, находящегося в государственной или муниципальной собственности земельного участка для строительства наемного дома социального использования или наемного дома коммерческого использования:	данные отсутствуют		
Сведения о том, что земельный участок или земельные участки образованы на основании решения об изъятии земельного участка и (или) расположенного на нем объекта недвижимости для государственных или муниципальных нужд:	данные отсутствуют		
Сведения о том, что земельный участок образован из земель или земельного участка, государственная собственность на которые не разграничена:	данные отсутствуют		



ДОКУМЕНТ ПОДПИСАН  
ЭЛЕКТРОННОЙ ПОДПИСЬЮ

Сертификат: 83997148184797998005552191040001978443

Владелец: ПУБЛИЧНО-ПРАВОВАЯ КОМПАНИЯ

РОСКАДАСТР

Действителен: с 24.12.2025 по 19.03.2027

полное наименование должности

инициалы, фамилия

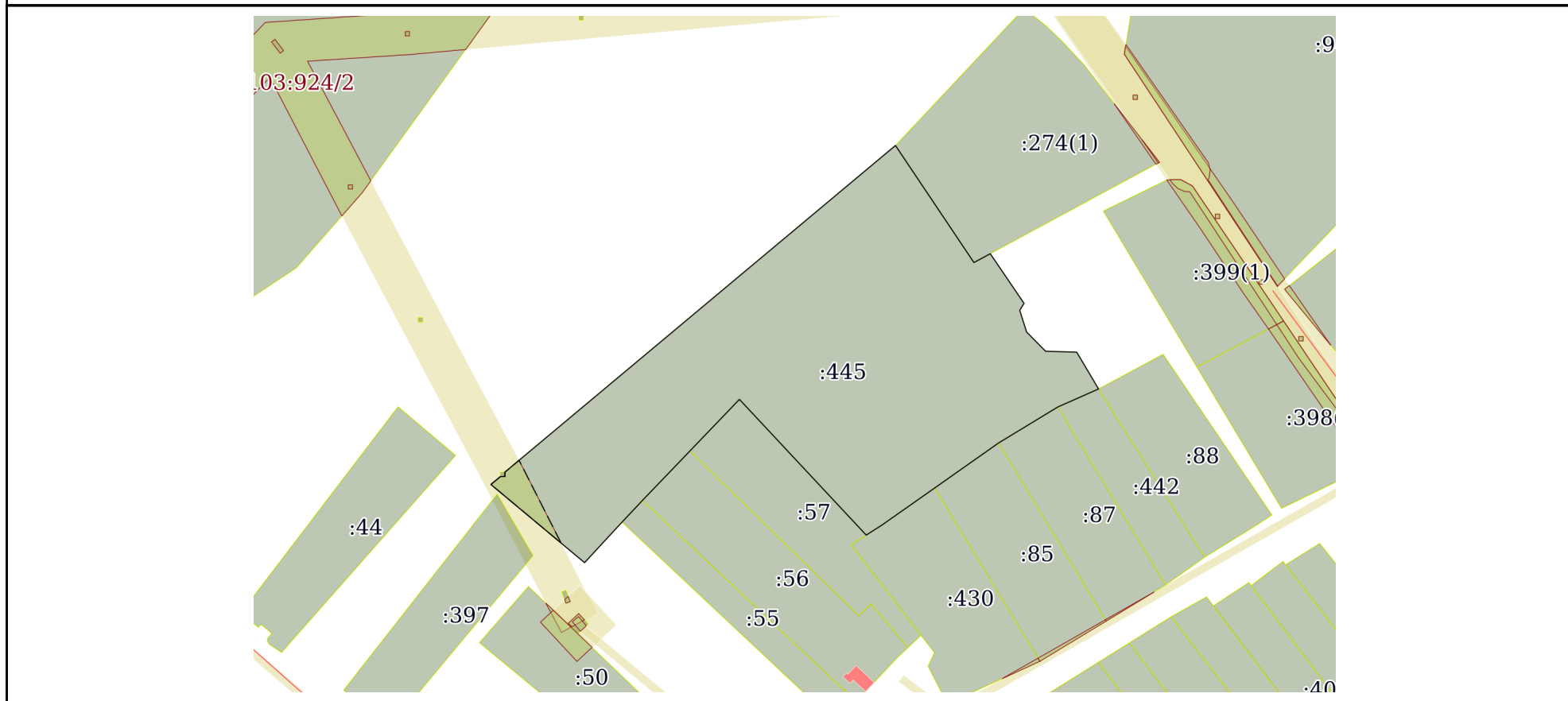
Земельный участок			
вид объекта недвижимости			
Лист № 3 раздела 1	Всего листов раздела 1: 3	Всего разделов: 7	Всего листов выписки: 12
22.04.2026г. № КУВИ-001/2026-55690579			
Кадастровый номер:		32:20:0270201:445	
Сведения о наличии земельного спора о местоположении границ земельных участков:		данные отсутствуют	
Статус записи об объекте недвижимости:		Сведения об объекте недвижимости имеют статус "актуальные"	
Особые отметки:		Сведения об ограничениях права на объект недвижимости, обременениях данного объекта, не зарегистрированных в реестре прав, ограничений прав и обременений недвижимого имущества: вид ограничения (обременения): ограничения прав на земельный участок, предусмотренные статьей 56 Земельного кодекса Российской Федерации; срок действия: с 22.12.2025; реквизиты документа-основания: "О порядке установления охранных зон объектов электросетевого хозяйства и особых условий использования земельных участков, расположенных в границах таких зон" от 24.02.2009 № 160 выдан: Правительство РФ; карта (План) от 25.10.2012 № 6362 выдан: ОАО "Брянское землеустроительное проектно-изыскательское предприятие"; письмо о внесении в ГКН границ охранных зон с особым режимом использования от 29.11.2012 № 7467 выдан: ОАО "МРСК Центра"- "Брянскэнерго"; карта (план) объекта землеустройства от 25.10.2012 № 6362 выдан: ОАО "Брянское землеустроительное проектно-изыскательское предприятие"; протокол верификации сведений о ЗОУИТ от 18.10.2016 № б/н выдан: филиал ФГБУ «ФКП Росреестра» по Брянской области; карта (план) объекта землеустройства от 25.10.2012 № б/н выдан: ОАО "Брянское землеустроительное проектно-изыскательское предприятие". Сведения, необходимые для заполнения раздела: 2 - Сведения о зарегистрированных правах, отсутствуют.	
Получатель выписки:		Шаболдина Елена Дмитриевна, действующий(ая) на основании документа "" АДМИНИСТРАЦИЯ ПОЧЕПСКОГО РАЙОНА	

полное наименование должности	 <p>ДОКУМЕНТ ПОДПИСАН ЭЛЕКТРОННОЙ ПОДПИСЬЮ</p> <p>Сертификат: 83997148184797998005552191040001978443 Владелец: ПУБЛИЧНО-ПРАВОВАЯ КОМПАНИЯ РОСКАДАСТР Действителен: с 24.12.2025 по 19.03.2027</p>	инициалы, фамилия
-------------------------------	------------------------------------------------------------------------------------------------------------------------------------------------------------------------------------------------------------------------------------------------------------------------------------------------------	-------------------


Выписка из Единого государственного реестра недвижимости об объекте недвижимости  
Описание местоположения земельного участка

Земельный участок			
вид объекта недвижимости			
Лист № 1 раздела 3	Всего листов раздела 3: 1	Всего разделов: 7	Всего листов выписки: 12
22.04.2026г. № КУВИ-001/2026-55690579			
Кадастровый номер:		32:20:0270201:445	

План (чертеж, схема) земельного участка



Масштаб 1:3000      Условные обозначения:

	 <p>ДОКУМЕНТ ПОДПИСАН ЭЛЕКТРОННОЙ ПОДПИСЬЮ</p> <p>Сертификат: 83997148184797998005552191040001978443 Владелец: ПУБЛИЧНО-ПРАВОВАЯ КОМПАНИЯ РОСКАДАСТР Действителен: с 24.12.2025 по 19.03.2027</p>	
полное наименование должности		инициалы, фамилия

## Выписка из Единого государственного реестра недвижимости об объекте недвижимости

## Описание местоположения земельного участка

Земельный участок			
вид объекта недвижимости			
Лист № 1 раздела 3.1	Всего листов раздела 3.1: 2	Всего разделов: 7	Всего листов выписки: 12
22.04.2026г. № КУВИ-001/2026-55690579			
Кадастровый номер:		32:20:0270201:445	

Описание местоположения границ земельного участка							
№ п/п	Номер точки		Дирекционный угол	Горизонтальное проложение, м	Описание закрепления на местности	Кадастровые номера смежных участков	Сведения об адресах правообладателей смежных земельных участков
	начальная	конечная					
1	2	3	4	5	6	7	8
1	1.1.1	1.1.2	50°22.8'	6.34	данные отсутствуют	данные отсутствуют	данные отсутствуют
2	1.1.2	1.1.3	90°0.0'	2.2	данные отсутствуют	32:20:0260103:671	данные отсутствуют
3	1.1.3	1.1.4	0°0.0'	2.2	данные отсутствуют	32:20:0260103:671	данные отсутствуют
4	1.1.4	1.1.5	50°4.2'	257.57	данные отсутствуют	данные отсутствуют	данные отсутствуют
5	1.1.5	1.1.6	146°10.7'	71.31	данные отсутствуют	32:20:0270201:274(1)	адрес отсутствует
6	1.1.6	1.1.7	61°36.5'	9.4	данные отсутствуют	32:20:0270201:274(1)	адрес отсутствует
7	1.1.7	1.1.8	145°47.8'	30.38	данные отсутствуют	данные отсутствуют	данные отсутствуют
8	1.1.8	1.1.9	211°48.9'	4.15	данные отсутствуют	данные отсутствуют	данные отсутствуют
9	1.1.9	1.1.10	162°22.9'	11.53	данные отсутствуют	данные отсутствуют	данные отсутствуют
10	1.1.10	1.1.11	135°19.6'	13.65	данные отсутствуют	данные отсутствуют	данные отсутствуют
11	1.1.11	1.1.12	91°40.5'	15.74	данные отсутствуют	данные отсутствуют	данные отсутствуют
12	1.1.12	1.1.13	149°19.6'	21.66	данные отсутствуют	данные отсутствуют	данные отсутствуют
13	1.1.13	1.1.14	246°7.4'	22.51	данные отсутствуют	32:20:0270201:442	данные отсутствуют
14	1.1.13	1.1.13			данные отсутствуют	32:20:0270201:88	адрес отсутствует
15	1.1.14	1.1.15	238°42.5'	35.12	данные отсутствуют	32:20:0270201:87	241020, обл. Брянская, г. Брянск, ул. Бежицкая, д. 315, к.1, кв.46
16	1.1.15	1.1.16	234°48.7'	39.55	данные отсутствуют	32:20:0270201:85	обл. Брянская, г. Брянск, ул. Бежицкая, д. 315, к. 1, кв. 46
17	1.1.16	1.1.17	234°52.0'	32.48	данные отсутствуют	32:20:0270201:430	данные отсутствуют
18	1.1.17	1.1.18	237°22.6'	9.53	данные отсутствуют	32:20:0270201:430	данные отсутствуют
19	1.1.18	1.1.19	316°58.2'	93.98	данные отсутствуют	32:20:0270201:57	адрес отсутствует
20	1.1.19	1.1.20	223°46.7'	36.13	данные отсутствуют	32:20:0270201:57	адрес отсутствует



ДОКУМЕНТ ПОДПИСАН  
ЭЛЕКТРОННОЙ ПОДПИСЬЮ

Сертификат: 83997148184797998005552191040001978443

Владелец: ПУБЛИЧНО-ПРАВОВАЯ КОМПАНИЯ

РОСКАДАСТР

Действителен: с 24.12.2025 по 19.03.2027

полное наименование должности

инициалы, фамилия

Земельный участок							
вид объекта недвижимости							
Лист № 2 раздела 3.1		Всего листов раздела 3.1: 2			Всего разделов: 7		Всего листов выписки: 12
22.04.2026г. № КУВИ-001/2026-55690579							
Кадастровый номер:				32:20:0270201:445			
1	2	3	4	5	6	7	8
21	1.1.20	1.1.21	223°49.3`	34.71	данные отсутствуют	32:20:0270201:56	обл. Брянская, г. Брянск, ул. Бежицкая, д. 315, к. 1, кв. 46
22	1.1.21	1.1.22	223°12.2`	15.1	данные отсутствуют	32:20:0270201:55	обл. Брянская, г. Брянск, ул. Бежицкая, д. 315, к. 1, кв. 46
23	1.1.22	1.1.23	222°44.1`	27.91	данные отсутствуют	данные отсутствуют	данные отсутствуют
24	1.1.23	1.1.1	309°52.4`	61.72	данные отсутствуют	данные отсутствуют	данные отсутствуют



ДОКУМЕНТ ПОДПИСАН  
ЭЛЕКТРОННОЙ ПОДПИСЬЮ

Сертификат: 83997148184797998005552191040001978443  
Владелец: ПУБЛИЧНО-ПРАВОВАЯ КОМПАНИЯ  
РОСКАДАСТР  
Действителен: с 24.12.2025 по 19.03.2027

полное наименование должности

инициалы, фамилия

## Выписка из Единого государственного реестра недвижимости об объекте недвижимости

## Описание местоположения земельного участка

Земельный участок			
вид объекта недвижимости			
Лист № 1 раздела 3.2	Всего листов раздела 3.2: 2	Всего разделов: 7	Всего листов выписки: 12
22.04.2026г. № КУВИ-001/2026-55690579			
Кадастровый номер:		32:20:0270201:445	

Сведения о характерных точках границы земельного участка				
Система координат МСК-32, зона 1				
Номер точки	Координаты, м		Описание закрепления на местности	Средняя квадратичная погрешность определения координат характерных точек границ земельного участка, м
	X	Y		
1	2	3	4	5
1	463735.4	1320354.27	-	2.5
2	463739.44	1320359.15	-	2.5
3	463739.44	1320361.35	-	2.5
4	463741.64	1320361.35	-	2.5
5	463906.96	1320558.86	-	2.5
6	463847.72	1320598.55	-	2.5
7	463852.19	1320606.82	-	2.5
8	463827.06	1320623.9	-	2.5
9	463823.53	1320621.71	-	2.5
10	463812.54	1320625.2	-	2.5
11	463802.83	1320634.8	-	2.5
12	463802.37	1320650.53	-	2.5
13	463783.74	1320661.58	-	2.5
14	463774.63	1320641	-	2.5
15	463756.39	1320610.99	-	2.5
16	463733.6	1320578.67	-	2.5
17	463714.91	1320552.11	-	2.5
18	463709.77	1320544.08	-	2.5
19	463778.47	1320479.95	-	2.5
20	463752.38	1320454.95	-	2.5
21	463727.34	1320430.92	-	2.5
22	463716.33	1320420.58	-	2.5

	 <p>ДОКУМЕНТ ПОДПИСАН ЭЛЕКТРОННОЙ ПОДПИСЬЮ</p> <p>Сертификат: 83997148184797998005552191040001978443 Владелец: ПУБЛИЧНО-ПРАВОВАЯ КОМПАНИЯ РОСКАДАСТР Действителен: с 24.12.2025 по 19.03.2027</p>	
полное наименование должности		инициалы, фамилия

Земельный участок				
вид объекта недвижимости				
Лист № 2 раздела 3.2	Всего листов раздела 3.2: 2		Всего разделов: 7	Всего листов выписки: 12
22.04.2026г. № КУВИ-001/2026-55690579				
Кадастровый номер:		32:20:0270201:445		
1	2	3	4	5
23	463695.83	1320401.64	-	2.5
1	463735.4	1320354.27	-	2.5

полное наименование должности		ДОКУМЕНТ ПОДПИСАН ЭЛЕКТРОННОЙ ПОДПИСЬЮ	инициалы, фамилия
	Сертификат: 83997148184797998005552191040001978443 Владелец: ПУБЛИЧНО-ПРАВОВАЯ КОМПАНИЯ РОСКАДАСТР Действителен: с 24.12.2025 по 19.03.2027		

Выписка из Единого государственного реестра недвижимости об объекте недвижимости  
Сведения о частях земельного участка

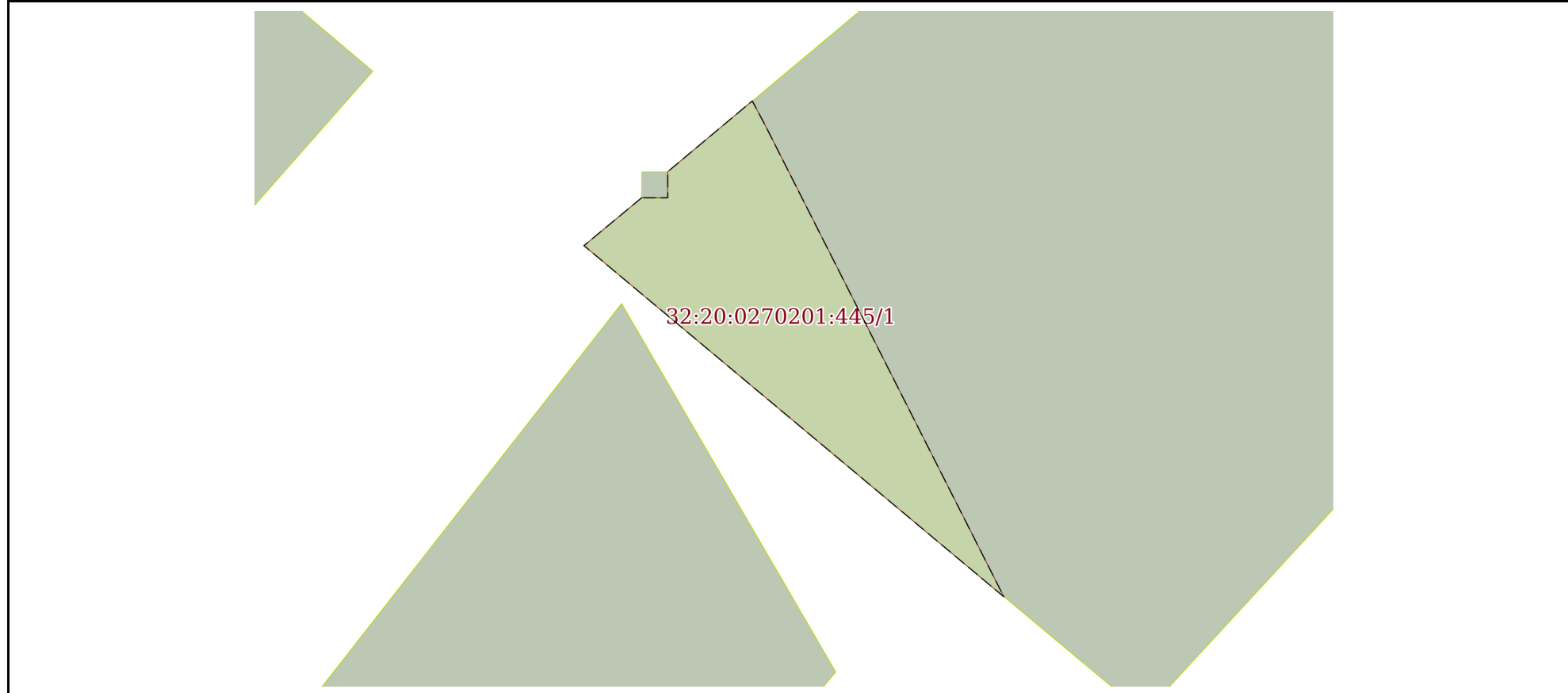
Земельный участок			
вид объекта недвижимости			

Лист № 1 раздела 4	Всего листов раздела 4: 1	Всего разделов: 7	Всего листов выписки: 12
--------------------	---------------------------	-------------------	--------------------------

22.04.2026г. № КУВИ-001/2026-55690579

Кадастровый номер: 32:20:0270201:445

План (чертеж, схема) части земельного участка      Учетный номер части: 32:20:0270201:445/1



Масштаб 1:500      Условные обозначения:

	 <p>ДОКУМЕНТ ПОДПИСАН ЭЛЕКТРОННОЙ ПОДПИСЬЮ</p> <p>Сертификат: 83997148184797998005552191040001978443 Владелец: ПУБЛИЧНО-ПРАВОВАЯ КОМПАНИЯ РОСКАДАСТР Действителен: с 24.12.2025 по 19.03.2027</p>	
полное наименование должности	инициалы, фамилия	

Выписка из Единого государственного реестра недвижимости об объекте недвижимости  
Сведения о частях земельного участка

Земельный участок			
вид объекта недвижимости			
Лист № 1 раздела 4.1	Всего листов раздела 4.1: 2	Всего разделов: 7	Всего листов выписки: 12
22.04.2026г. № КУВИ-001/2026-55690579			
Кадастровый номер:		32:20:0270201:445	

Учетный номер части	Площадь, м2	Содержание ограничения в использовании или ограничения права на объект недвижимости или обременения объекта недвижимости
1	2	3
32:20:0270201:445/1	427	32:20-6.128
	Весь	<p>вид ограничения (обременения): ограничения прав на земельный участок, предусмотренные статьей 56 Земельного кодекса Российской Федерации;</p> <p>Срок действия: не установлен;</p> <p>реквизиты документа-основания: "О порядке установления охранных зон объектов электросетевого хозяйства и особых условий использования земельных участков, расположенных в границах таких зон" от 24.02.2009 № 160 выдан: Правительство РФ; карта (План) от 25.10.2012 № 6362 выдан: ОАО "Брянское землеустроительное проектно-изыскательское предприятие"; письмо о внесении в ГКН границ охранных зон с особым режимом использования от 29.11.2012 № 7467 выдан: ОАО "МРСК Центра"- "Брянскэнерго"; карта (план) объекта землеустройства от 25.10.2012 № 6362 выдан: ОАО "Брянское землеустроительное проектно-изыскательское предприятие"; протокол верификации сведений о ЗОУИТ от 18.10.2016 № б/н выдан: филиал ФГБУ «ФКП Росреестра» по Брянской области; карта (план) объекта землеустройства от 25.10.2012 № б/н выдан: ОАО "Брянское землеустроительное проектно-изыскательское предприятие";</p> <p>Содержание ограничения (обременения): Правила установления охранных зон объектов электросетевого хозяйства и особых условий использования земельных участков, расположенных в границах таких зон утверждены Постановлением Правительства РФ от 24.02.2009г. №160. "III. Правила охраны электрических сетей, размещенных на земельных участках 8. В охранных зонах запрещается осуществлять любые действия, которые могут нарушить безопасную работу объектов электросетевого хозяйства, в том числе привести к их повреждению или уничтожению, и (или) повлечь причинение вреда жизни, здоровью граждан и имуществу физических или юридических лиц, а также повлечь нанесение экологического ущерба и возникновение пожаров, в том числе: а) набрасывать на провода и опоры воздушных линий электропередачи посторонние предметы, а также подниматься на опоры воздушных линий электропередачи; б) размещать любые объекты и предметы (материалы) в пределах созданных в соответствии с требованиями нормативно-технических документов проходов и подъездов для доступа к объектам электросетевого хозяйства, а также проводить любые работы и возводить сооружения, которые могут препятствовать доступу к объектам электросетевого хозяйства, без создания необходимых для такого доступа проходов и подъездов; в) находиться в пределах огороженной территории и помещениях распределительных устройств и подстанций, открывать двери и люки</p>

полное наименование должности	 ДОКУМЕНТ ПОДПИСАН ЭЛЕКТРОННОЙ ПОДПИСЬЮ Сертификат: 83997148184797998005552191040001978443 Владелец: ПУБЛИЧНО-ПРАВОВАЯ КОМПАНИЯ РОСКАДАСТР Действителен: с 24.12.2025 по 19.03.2027	инициалы, фамилия

Земельный участок			
вид объекта недвижимости			
Лист № 2 раздела 4.1	Всего листов раздела 4.1: 2	Всего разделов: 7	Всего листов выписки: 12
22.04.2026г. № КУВИ-001/2026-55690579			
Кадастровый номер:		32:20:0270201:445	
		<p>распределительных устройств и подстанций, производить переключения и подключения в электрических сетях (указанное требование не распространяется на работников, занятых выполнением разрешенных в установленном порядке работ), разводить огонь в пределах охранных зон вводных и распределительных устройств, подстанций, воздушных линий электропередачи, а также в охранных зонах кабельных линий электропередачи; г) размещать свалки; д) производить работы ударными механизмами, сбрасывать тяжести массой свыше 5 тонн, производить сброс и слив едких и коррозионных веществ и горюче-смазочных материалов (в охранных зонах подземных кабельных линий электропередачи). 9. В охранных зонах, установленных для объектов электросетевого хозяйства напряжением свыше 1000 вольт, помимо действий, предусмотренных пунктом 8 настоящих Правил, запрещается: а) складировать или размещать хранилища любых, в том числе горюче-смазочных, материалов; б) размещать детские и спортивные площадки, стадионы, рынки, торговые точки, полевые станы, загоны для скота, гаражи и стоянки всех видов машин и механизмов, за исключением гаражей-стоянок автомобилей, принадлежащих физическим лицам, проводить любые мероприятия, связанные с большим скоплением людей, не занятых выполнением разрешенных в установленном порядке работ (в охранных зонах воздушных линий электропередачи); в) использовать (запускать) любые летательные аппараты, в том числе воздушных змеев, спортивные модели летательных аппаратов (в охранных зонах воздушных линий электропередачи); г) бросать якоря с судов и осуществлять их проход с отданными якорями, цепями, лотами, волокушами и тралами (в охранных зонах подводных кабельных линий электропередачи); д) осуществлять проход судов с поднятыми стрелами кранов и других механизмов (в охранных зонах воздушных линий электропередачи). 10. В пределах охранных зон без письменного решения о согласовании сетевых организаций юридическим и физическим лицам запрещаются: а) строительство, капитальный ремонт, реконструкция или снос зданий и сооружений; б) горные, взрывные, мелиоративные работы, в том числе связанные с временным затоплением земель; в) посадка и вырубка деревьев и кустарников; г) дноуглубительные, землечерпальные и погрузочно-разгрузочные работы, добыча рыбы, других водных животных и растений придонными орудиями лова, устройство водоемов, колка и заготовка льда (в охранных зонах подводных кабельных линий электропередачи); д) проход судов, у которых расстояние по вертикали от верхнего крайнего габарита с грузом или без груза до нижней точки провеса проводов переходов воздушных линий электропередачи через водоемы менее м;</p> <p>Реестровый номер границы: 32:20-6.128;</p> <p>Вид объекта реестра границ: Зона с особыми условиями использования территории;</p> <p>Вид зоны по документу: Охранная зона линии электропередачи ВЛ 10 кВ Ф. Краснослободка РП Сетолово Ф.1005 ПС ПочепскаяПочепский район Брянской области; Тип зоны: Охранная зона инженерных коммуникаций</p>	

	 <p>ДОКУМЕНТ ПОДПИСАН ЭЛЕКТРОННОЙ ПОДПИСЬЮ</p> <p>Сертификат: 83997148184797998005552191040001978443</p> <p>Владелец: ПУБЛИЧНО-ПРАВОВАЯ КОМПАНИЯ РОСКАДАСТР</p> <p>Действителен: с 24.12.2025 по 19.03.2027</p>	
полное наименование должности	инициалы, фамилия	

## Выписка из Единого государственного реестра недвижимости об объекте недвижимости

## Сведения о частях земельного участка

Земельный участок			
вид объекта недвижимости			
Лист № 1 раздела 4.2	Всего листов раздела 4.2: 1	Всего разделов: 7	Всего листов выписки: 12
22.04.2026г. № КУВИ-001/2026-55690579			
Кадастровый номер:		32:20:0270201:445	

Сведения о характерных точках границы части (частей) земельного участка				
Учетный номер части: 32:20:0270201:445/1				
Система координат				
Номер точки	Координаты, м		Описание закрепления на местности	Средняя квадратичная погрешность определения координат характерных точек границ земельного участка, м
	X	Y		
1	2	3	4	5
1	463739.44	1320359.15	-	-
2	463739.44	1320361.35	-	-
3	463741.64	1320361.35	-	-
4	463747.62	1320368.5	-	-
5	463745.45	1320369.65	-	-
6	463705.74	1320389.77	-	-
7	463735.4	1320354.27	-	-
1	463739.44	1320359.15	-	-

полное наименование должности		ДОКУМЕНТ ПОДПИСАН ЭЛЕКТРОННОЙ ПОДПИСЬЮ	инициалы, фамилия
	Сертификат: 83997148184797998005552191040001978443 Владелец: ПУБЛИЧНО-ПРАВОВАЯ КОМПАНИЯ РОСКАДАСТР Действителен: с 24.12.2025 по 19.03.2027		