

УТВЕРЖДЕНА
 постановлением администрации Почепского района
 от _____ 2026 г. ✓ _____

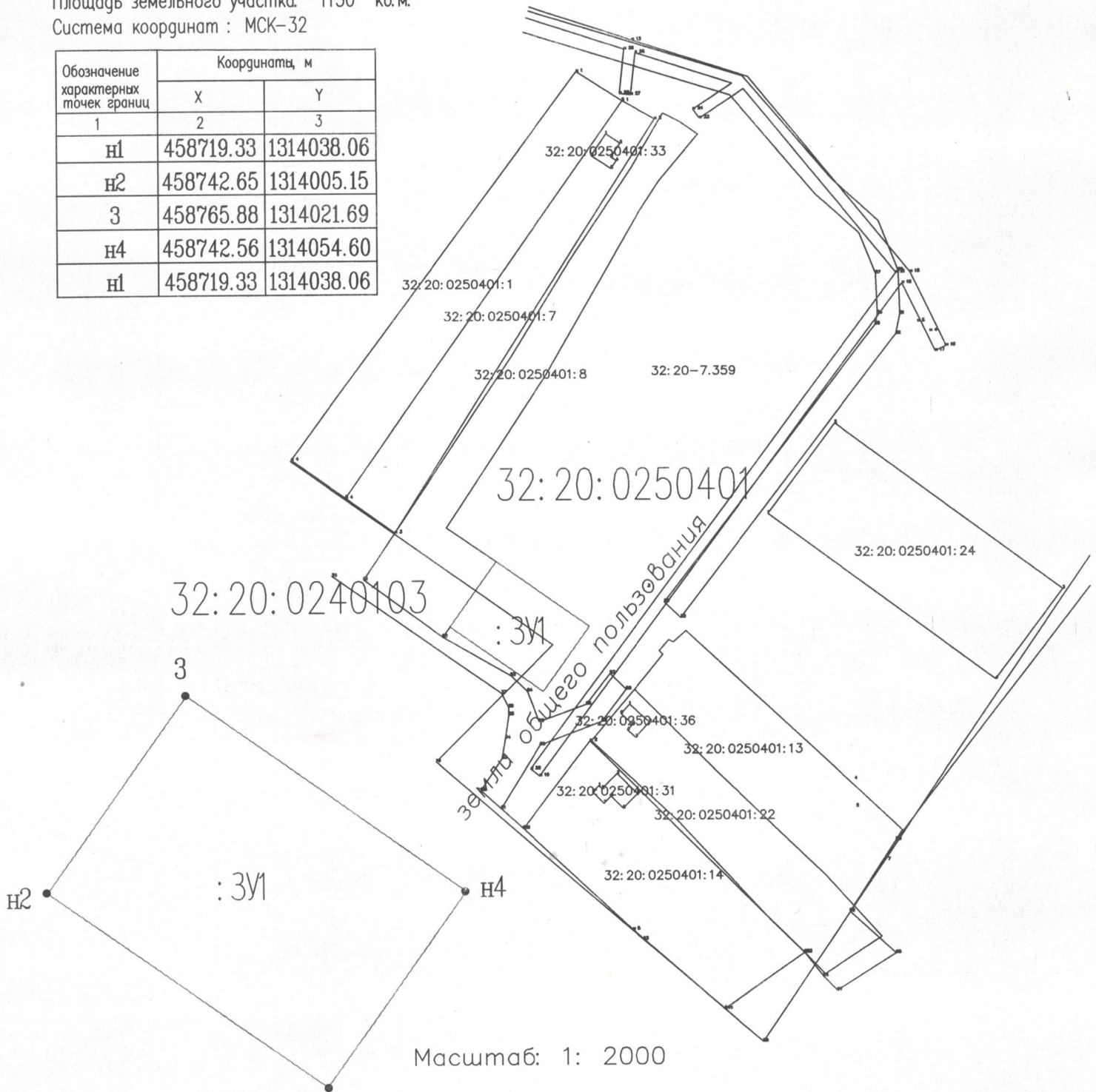
Схема расположения земельного участка или земельных участков
 на кадастровом плане территории

Условный номер земельного участка : 3У1

Площадь земельного участка: 1150 кв.м.

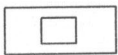
Система координат : МСК-32

Обозначение характерных точек границ	Координаты, м	
	X	Y
1	2	3
н1	458719.33	1314038.06
н2	458742.65	1314005.15
3	458765.88	1314021.69
н4	458742.56	1314054.60
н1	458719.33	1314038.06




Масштаб: 1: 2000



Условные обозначения:



— граница земельных участков



— обозначение образуемого земельного участка



— кадастровый номер кадастрового квартала