

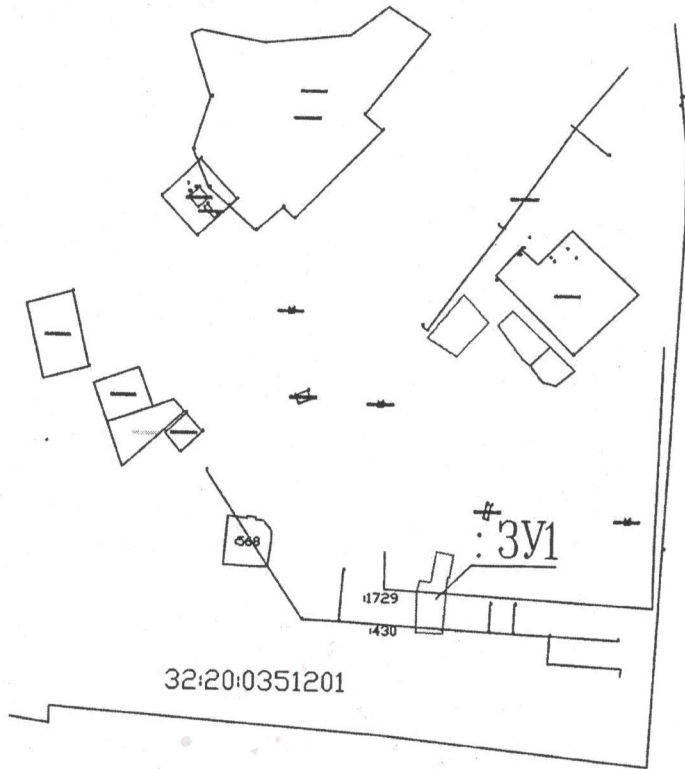
**Схема расположения земельного участка или земельных участков  
на кадастровом плане территории**

Кадастровый номер образуемого земельного участка: **:ЗУ1**

Площадь образуемого земельного участка: **480 кв м**

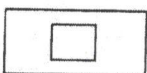
Система координат МСК-32, зона 1

Обозначение характерных точек границ	Координаты, м	
	X	Y
н1	450033.34	1299939.18
н2	450031.84	1299947.79
н3	450020.67	1299945.89
н4	450020.78	1299945.05
н5	450004.22	1299943.89
н6	449992.68	1299943.10
н7	449993.15	1299929.86
н8	450014.16	1299931.10
н9	450018.80	1299931.10
н10	450018.05	1299936.63
н1	450033.34	1299939.18

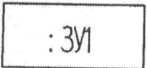


**Масштаб: 1: 4000**


Условные обозначения:



— граница земельных участков



— обозначение образуемого земельного участка



— кадастровый номер кадастрового квартала